

# INCENDIOS FORESTALES 2026

INFORME DE SEGUIMIENTO

14/06/2026



Fuente: Ministerio para la Transición Ecológica y Reto Demográfico  
(<https://www.miteco.gob.es/>)



GOBIERNO  
DE ESPAÑA

MINISTERIO  
DEL INTERIOR



SECRETARÍA GENERAL  
DE PROTECCIÓN CIVIL  
Y EMERGENCIAS

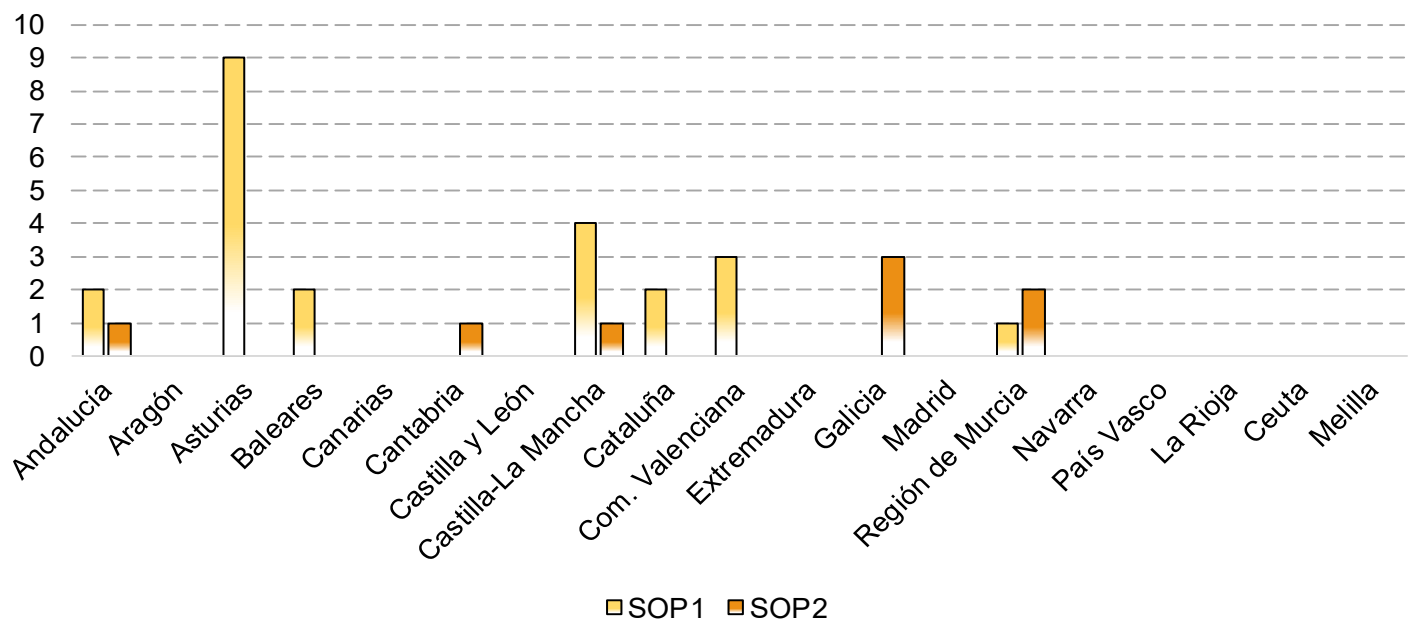
# INCENDIOS FORESTALES 2026

1. **Consecuencias de protección civil en situaciones operativas 1 y 2 (14/06/2026)**
  - Incendios notificados al CENEM
  - Fallecidos
  - Evacuaciones
  - Resumen de incidencias de protección civil
  - Intervención de medios AGE
  - Grandes incendios forestales
  - Activaciones de Copernicus
2. **Intervención de medios españoles en el extranjero (14/06/2026)**
3. **Intervención de medios extranjeros en España (14/06/2026)**

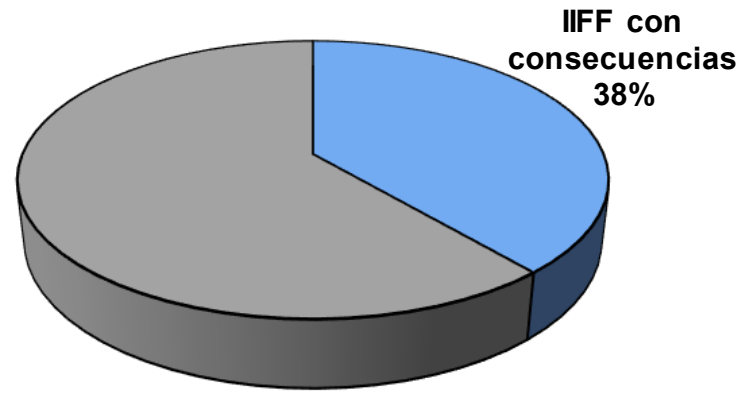
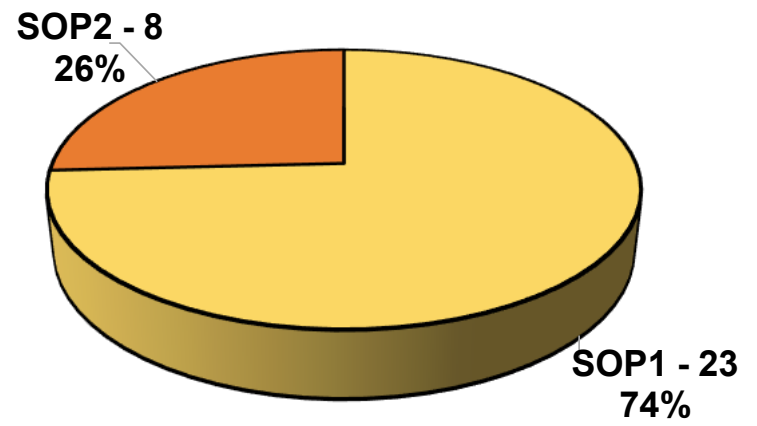
## ANEXOS

- I. **Información del Sistema Europeo de Incendios Forestales (EFFIS) (17/06/2026)**
- II. **Estadística de incendios (07/06/2026, MITECO)**
  - Siniestros, conatos e incendios
  - Superficie forestal quemada
  - Grandes incendios > 500 hectáreas
- III. **Incendios notificados al CENEM. Situación operativa 1 y 2 y Acumulados (14/06/2026)**

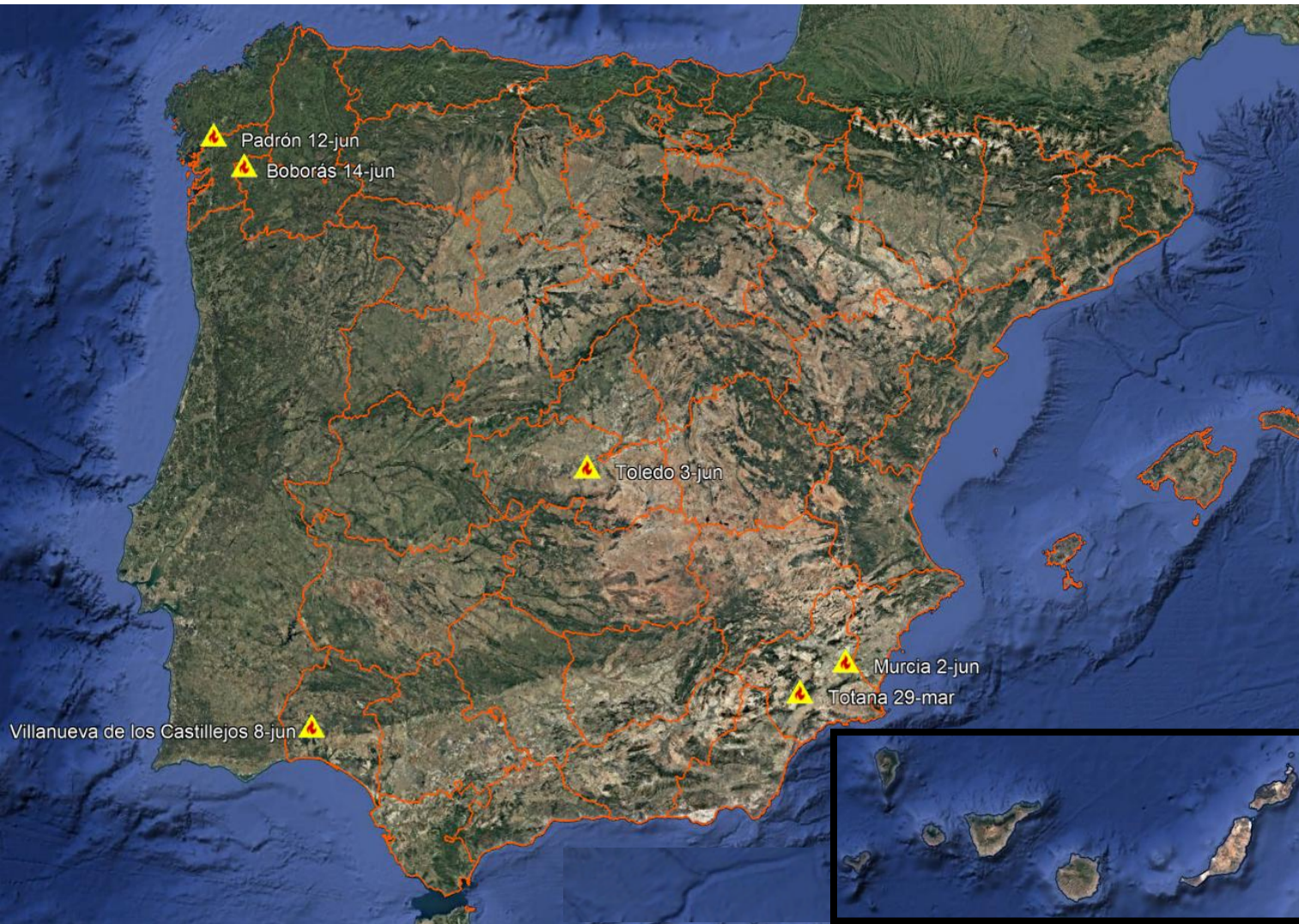
## INCENDIOS NOTIFICADOS AL CENEM SITUACIÓN OPERATIVA 1 Y 2



**Desde el 1 de enero hasta el 14 de junio**  
**12 incendios con consecuencias** para la protección civil  
**[38%]**  
 En **17 incendios** han intervenido medios del **MITECO**  
**[55%]**  
 En **4 incendios** ha intervenido la **Unidad Militar de Emergencias**  
**[13%]**



## ACTIVACIONES EN SITUACIÓN OPERATIVA 2 CON APOYO DEL PLAN ESTATAL

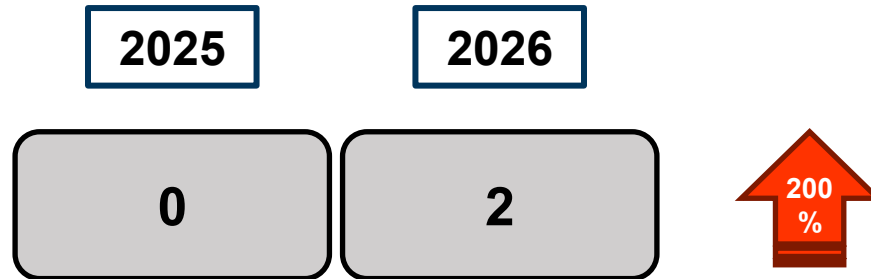


Desde el 1 de enero se han producido **6** incendios en los que se ha declarado **situación operativa 2** con apoyo del **Plan Estatal**:

1. 29 de Marzo: Totana (Región de Murcia)
2. 2 de junio: Murcia (Región de Murcia)
3. 3 de junio: Toledo (Castilla-La Mancha)
4. 8 de junio: Villanueva de los Castillejos (Huelva, Andalucía)
5. 12 de Junio: Padrón (A Coruña, Galicia)
6. 14 de junio: Boborás (Ourense, Galicia)

# FALLECIDOS

FECHA	Municipio	Provincia	CCAA	Fallecidos	Intervinientes	Ajenos	Observaciones
24/02/2026	Escorça	Baleares	Islas Baleares	1		1	Varón localizado en el lugar tras la extinción del incendio.
25/04/2026	Cenlle	Ourense	Galicia	1		1	Un varón, con el cuerpo calcinado, localizado en las inmediaciones del incendio forestal.
<b>Total</b>				<b>2</b>	<b>0</b>	<b>2</b>	

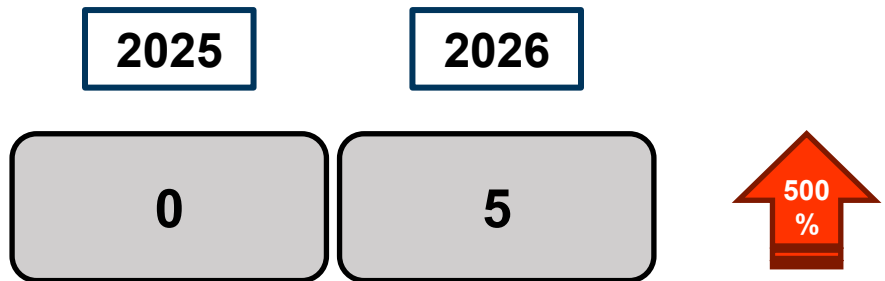


**2 personas han fallecido** como consecuencia directa de incendios forestales.

**2 personas ajenas** al dispositivo de extinción.

# HERIDOS

Fecha	Municipio	Provincia	CCAA	Heridos	Intervinientes	Ajenos	Observaciones
28/05/2026	Orriús	Barcelona	Cataluña	5		5	Heridos por inhalación de humo.
Total				5	0	5	



**5 personas han resultado heridas** como consecuencia directa de incendios forestales.

**5 personas ajenas** al dispositivo de extinción.

## INCENDIOS NOTIFICADOS AL CENEM EN SITUACIÓN OPERATIVA 1



Durante esta semana se han producido **7** incendios en los que se ha declarado **situación operativa 1** (SOP1):

9 de junio: Guillena (Sevilla, Andalucía)

9 de junio: Huete (Cuenca, Castilla-La Mancha)

11 de junio: Brazatortas (Ciudad Real, Castilla-La Mancha)

12 de junio: Talavera de La Reina (Toledo, Castilla-La Mancha)

12 de junio: Serra (Valencia, Comunitat Valenciana)

13 de junio: Grado (Principado de Asturias)

14 de junio: Cervià de les Garrigues (Lleida, Cataluña)

## INCENDIOS NOTIFICADOS AL CENEM EN SITUACIÓN OPERATIVA 1 CON CONSECUENCIAS



Durante esta semana se han producido 3 incendios **con consecuencias** en los que se hubiera declarado **situación operativa 1 (SOP1)**:

9 de junio: Guillena (Sevilla): 6 familias desalojadas

12 de junio: Serra (Valencia): Afectación al Parque Natural Serra Calderona

14 junio: Cervià de les Garrigues (Lleida): Confinamiento de zona de casa aisladas. Es-Alert.

## INCENDIOS NOTIFICADOS AL CENEM EN SITUACIÓN OPERATIVA 2



Durante esta semana se han producido **tres** incendios en los que se ha declarado **situación operativa 2** (SOP2):

8 de junio: Villanueva de los Castillejos (Huelva, Andalucía)

12 de junio: Padrón (A Coruña, Galicia)

14 de junio: Boborás (Ourense, Galicia)

## INCENDIOS NOTIFICADOS AL CENEM EN SITUACIÓN OPERATIVA 2 CON CONSECUENCIAS



Durante esta semana se han producido **3 incendios con consecuencias** en los que se ha declarado **situación operativa 2 (SOP2)**:

8 de junio: Villanueva de los Castillejos (Huelva, Andalucía)

- **378 personas evacuadas**
- Número indeterminado de personas albergadas
- Corte de la carretera A-495
- Corte de suministro eléctrico
- Afectación a residencias
- Afectación a instalación agropecuaria
- Intervención de medios del **MITECO**
- Intervención de la **UME**

12 de junio: Padrón (A Coruña, Galicia)

- **40 personas fueron evacuadas.**
- Corte de las carreteras Carcacía a Padrón y Vilar do Bispo a Lampai
- **Intervención** de medios del **MITECO**

14 de junio: Boborás (Ourense, Galicia)

- Afectación a una vivienda deshabitada
- **Intervención** de medios del **MITECO**

# EVACUACIONES

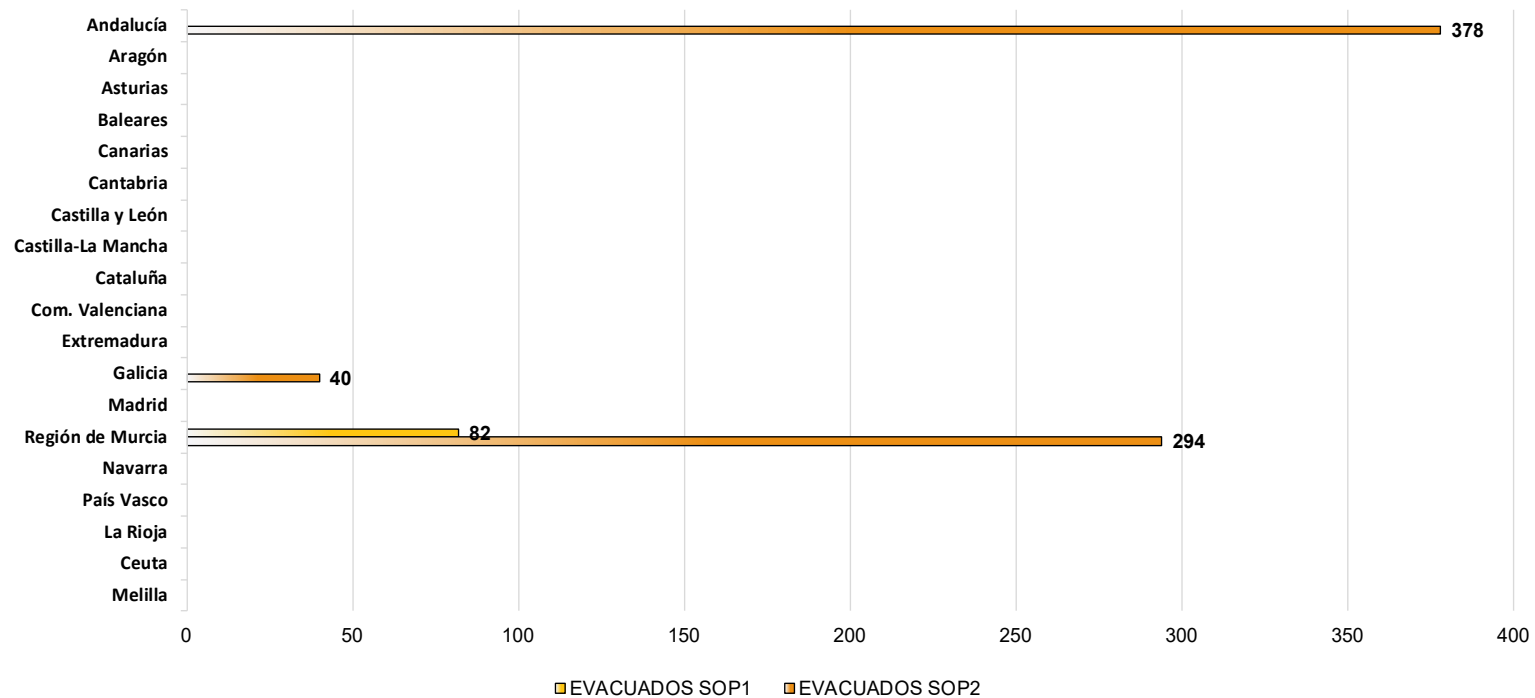
Desde el 1 de enero hasta el **14 de junio** se han llevado a cabo evacuaciones preventivas en **9 incendios**, afectando a **más de 794 personas**.

Durante esta semana **se han producido evacuaciones** en **2 incendios forestales en situación operativa 2** y **una** en incendios forestales en **situación operativa 1** comunicados al CENEM.

## EVACUACIONES EN SOP1 Y SOP2

CCAA	Nº incendios con evacuación	Personas evacuadas
Andalucía	2	378
Aragón	0	0
Asturias	0	0
Baleares	1	0 ★
Canarias	0	0
Cantabria	0	0
Castilla y León	0	0
Castilla-La Mancha	1	0 ★
Cataluña	1	0 ★
Com. Valenciana	0	0
Extremadura	0	0
Galicia	1	40
Madrid	0	0
Murcia	3	376
Navarra	0	0
País Vasco	0	0
La Rioja	0	0
Ceuta	0	0
Melilla	0	0
<b>TOTAL</b>	<b>9</b>	<b>794</b>

Evacuados en incendios SOP1 y SOP2



\* Número de personas evacuadas sin concretar.

# RESUMEN DE INCIDENCIAS DE PROTECCIÓN CIVIL

De los incendios en situación operativa 1 o situación operativa 2 desde el 1 de enero hasta el 14 de junio, **12 han tenido consecuencias** para la población o sus bienes.

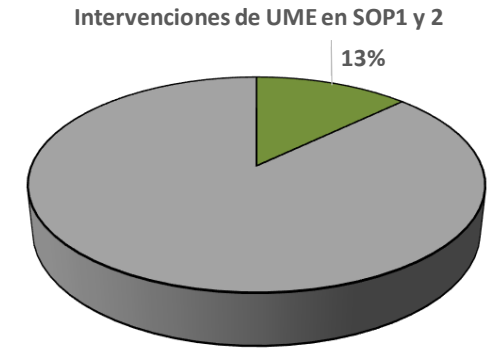
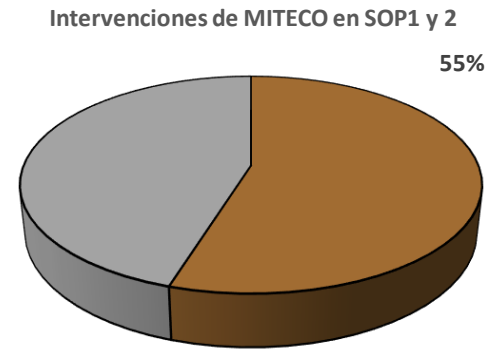
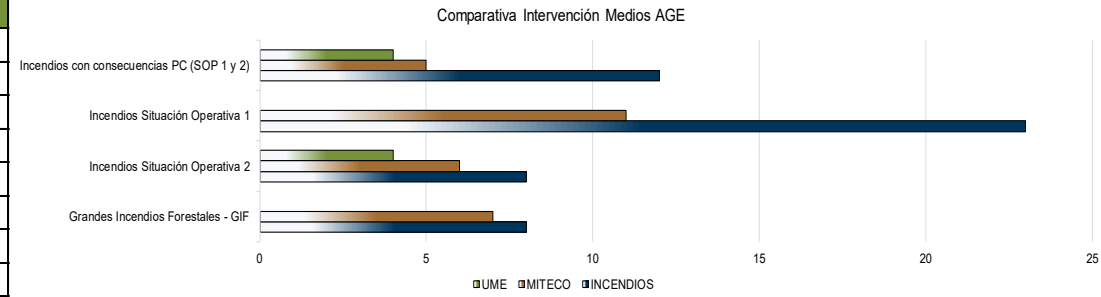
SEMANA 24	2026 08-jun	MEDIA 2021-2025	2025		2024		2023		2022		2021	
			09-jun	31-dic	10-jun	31-dic	12-jun	31-dic	13-jun	31-dic	14-jun	31-dic
Nº de incendios en SOP1 o SOP2	21	38	5	164	98	200	54	130	6	162	26	137
Nº de incendios con consecuencias de PC	12	12	2	102	26	69	24	45	2	99	6	53
Fallecidos	2	0	0	8	2	5	0	0	0	4	0	1
Heridos	5	6	0	62	10	27	16	11	3	83	1	34
Incendios con evacuados	9	9	2	74	19	43	21	35	1	78	4	31
Incendios con albergados	1	2	0	12	1	6	6	12	1	22	1	11
Incendios con daños en infraestructuras	3	1	1	16	1	5	3	10	0	25	1	14
Incendios con cortes de carreteras	3	3	0	64	8	40	5	32	2	62	2	35
Incendios con cortes de ferrocarril	0	1	0	11	1	2	2	9	0	14	1	3
Incendios con cortes de electricidad	2	1	0	6	0	3	3	10	0	9	0	4
Incendios con activación de UME	4	2	1	49	1	9	6	9	1	55	2	14

## TENDENCIAS RESPECTO A LA MEDIA DE LOS ÚLTIMOS 5 AÑOS

INCENDIOS SOP1 Y SOP2		INCENDIOS CON EVACUADOS		INCENDIOS CON CORTES DE FERROCARRIL	
INCENDIOS CON CONSECUENCIAS		INCENDIOS CON ALBERGADOS		INCENDIOS CON CORTES DE ELECTRICIDAD	
FALLECIDOS		INCENDIOS CON DAÑOS EN INFRAESTRUCTURAS		INCENDIOS CON ACTIVACIÓN DE LA UME	
HERIDOS		INCENDIOS CON CORTES DE CARRETERAS			

# INTERVENCIÓN DE MEDIOS AGE

Incendios Forestales	Total	MITECO		UME	
Grandes Incendios Forestales - GIF	8	7	88%	0	0%
Incendios Situación Operativa 2	8	6	75%	4 *	50%
Incendios Situación Operativa 1	23	11	48%	0	0%
Incendios con consecuencias PC (SOP 1 y 2)	12	5	42%	4	33%
Incendios con evacuados (SOP 1 y 2)	9	3	33%	4	44%
Incendios con consecuencias PC	25	8	32%	4	16%
Incendios con evacuados	14	5	36%	4	29%
Incendios con daños en infraestructuras	3	2	67%	1	33%
Incendios con daños en infraestructuras críticas	1	0	0%	1	100%
Incendios con fallecidos	2	0	0%	0	0%
Incendios con heridos	3	0	0%	0	0%
Incendios con albergados	1	1	100%	1	100%
Incendios con confinados	3	1	33%	0	0%
Incendios con cortes de carreteras RCE	0	0		0	
Incendios con cortes de carreteras	5	3	60%	2	40%
Incendios con cortes de vía de ferrocarril	1	0	0%	0	0%
Incendios con interrupción del tráfico aéreo	0	0		0	
Incendios con interrupción del tráfico marítimo	0	0		0	
Incendios con cortes de agua	0	0		0	
Incendios con cortes de electricidad	2	1	50%	1	50%
Incendios con corte de telecomunicaciones	0	0		0	
Incendios con corte de gas	0	0		0	
Incendios con interrupción de otros servicios	0	0		0	
Incendios con daños a especies animales	0	0		0	
Incendios con daños a bienes culturales	0	0		0	
Incendios con daños a bienes naturales	4	3	75%	1	25%
Otras consecuencias	0	0		0	



\* Una intervención de la UME se produjo en un incendio iniciado en una instalación militar del Ejército de Tierra, en virtud de un protocolo de actuación interno del Ministerio de Defensa.

# INTERVENCIÓN DE MEDIOS AGE MITECO




**17 INTERVENCIONES**



Avión anfíbio Tipo 1 (FOCA)

Fuente: Ministerio para la Transición Ecológica y el Reto Demográfico  
[www.miteco.gob.es](http://www.miteco.gob.es)





# GRANDES INCENDIOS FORESTALES

## GIFs 2026



Desde el 1 de enero hasta el 14 de junio, se han producido **8 grandes incendios forestales** en el territorio nacional:

1. **Arredondo** (Cantabria): 25 de febrero.
2. **Losar de la Vera** (Cáceres): 29 de marzo.
3. **Allande** (Asturias): 5 de abril
4. **Ponteareas** (Pontevedra): 6 de abril.
5. **Soba** (Cantabria): 26 de mayo.
6. **Hornachos** (Badajoz): 28 de mayo.
7. **Valencia de las Torres** (Badajoz): 30 de mayo.
8. **Alosno** (Huelva): 5 de junio

## 8 GRANDES INCENDIOS FORESTALES

## GRANDES INCENDIOS FORESTALES INTERVENCIÓN DE MEDIOS AGE

Han ardidio **6.414,97** hectáreas  
**21%** del total

Nº	Fecha inicio	Denominación Incendio	Provincia	CCAA	Superficie estimada (ha)
1	26-feb.	Arredondo	Cantabria	Cantabria	698,83
2	30-mar.	Losar de la Vera	Cáceres	Extremadura	962,56
3	5-abr.	Allande	Asturias	Principado de Asturias	603,80
4	6-abr.	Ponteareas	Pontevedra	Galicia	886,78
5	26-may.	Soba	Cantabria	Cantabria	813,00
6	30-may.	Hornachos	Badajoz	Extremadura	900,00
7	30-may.	Valencia de las Torres	Badajoz	Extremadura	550,00
8	5-jun.	Alosno	Huelva	Andalucía	1000

CCAA	Nº GIF	Consecuencias PC	Medios MITECO	Medios UME	SOP 2
Andalucía	1	0	1	0	0
Aragón	0	0	0	0	0
Asturias	1	0	1	0	0
Baleares	0	0	0	0	0
Canarias	0	0	0	0	0
Cantabria	2	0	1	0	0
Castilla y León	0	0	0	0	0
Castilla-La Mancha	0	0	0	0	0
Cataluña	0	0	0	0	0
Com. Valenciana	0	0	0	0	0
Extremadura	3	0	3	0	0
Galicia	1	0	1	0	1
Madrid	0	0	0	0	0
Murcia	0	0	0	0	0
Navarra	0	0	0	0	0
Pais Vasco	0	0	0	0	0
La Rioja	0	0	0	0	0
Ceuta	0	0	0	0	0
Melilla	0	0	0	0	0
<b>TOTAL</b>	<b>8</b>	<b>0</b>	<b>7</b>	<b>0</b>	<b>1</b>

# ACTIVACIONES DE COPERNICUS

Nº	INCENDIO	PROVINCIA	CC.AA.	USUARIO FINAL	FECHA ACTIVACIÓN ERCC	ACTIVACIÓN	CLAVE
1	Villanueva de los Castillejos	Huelva	Andalucía	Secretaría General de Protección Civil y Emergencias	10/06/2026	Rapid Mapping	EMSR881

 PROGRAMME OF THE EUROPEAN UNION  
 Europe's eyes on Earth

- Vigilancia atmosférica
- Vigilancia marina
- Vigilancia Terrestre
- Cambio climático
- Seguridad
- Emergencias

<https://www.copernicus.eu/es/servicios>

 Copernicus Europe's eyes on Earth

## European Forest Fire Information System EFFIS

<https://forest-fire.emergency.copernicus.eu/>

El servicio llamado *Copernicus EMS* (Emergency Management Service) ofrece información sobre desastres, incluidos los riesgos meteorológicos, geofísicos, deliberados y accidentales causados por el hombre y otros desastres humanitarios, así como actividades de prevención, preparación, respuesta y recuperación. La Dirección General de Protección Civil y Emergencias actúa como Punto Focal Nacional (PFN) para las activaciones de este servicio gratuito al servicio del Mecanismo de Protección Civil Europeo.

# INTERVENCIÓN DE MEDIOS ESPAÑOLES EN EL EXTRANJERO



Mapa de las 15 intervenciones en incendios en Portugal en zonas fronterizas, a través del convenio bilateral entre ambos países.

- 1. Distrito de Vila-Real:** 4 intervenciones  
 Montalegre: 25 de marzo  
 Vila-Real: 1 de abril  
 Montalegre: 4 de abril  
 Vila-Real: 12 de abril
- 2. Distrito de Bragança:** 10 intervenciones  
 Bragança: 15 de marzo  
 Bragança: 24 de marzo  
 Vimioso: 25 de marzo  
 Bragança: 26 de marzo  
 Deilao: 26 de marzo  
 Guadramil: 29 de marzo  
 Bragança: 5 de abril  
 Vinhais: 6 de abril  
 Moimenta: 20 de abril  
 Guadramil: 22 de abril
- 3. Distrito de Guarda:** 1 intervención  
 Aldeia da Ponte: 3 de junio

	MEDIOS INTERVINIENTES					
AVIONES	0	1	0	4	6	0
HELICÓPTEROS	0	4	2	5	2	0
AUTOBOMBAS	0	10	1	5	0	0
BRIGADA HELITRANSPORTADA	0	10	0	0	2	0
BRIGADA TERRESTRE	0	7	2	16	0	0
BULLDOZER	0	3	0	1	0	0
AGENTES FORESTALES	0	14	1	8	0	0
TÉCNICOS	0	5	0	0	0	0
BOMBEROS	0	0	5	5	0	0
REPRESENTANTE PMA	0	0	0	0	0	0

## INTERVENCIÓN DE MEDIOS ESPAÑOLES EN EL EXTRANJERO



Nº	Inicio Incendio	Movilización	Incendio en distrito de Portugal (Municipio)	Municipio más próximo en España (Provincia)	CCAA	Medios autonómicos	Medios estatales
1	15-mar.	Transfronteriza	Bragança (Bragança)	Figueruela de Arriba (Zamora)	Castilla y León	1 brigada helitransportada, 1 helicóptero, 1 autobomba, 1 bulldozer, 3 agentes medioambientales	2 aviones
2	24-mar.	Transfronteriza	Bragança (Bragança)	A Gudiña (Ourense)	Galicia	2 brigadas terrestres, 1 motobomba, 2 agentes medioambientales	
3	25-mar.	Transfronteriza	Montalegre (Vila Real)	Calvos de Randín (Ourense)	Galicia	1 motobomba, 2 agentes medioambientales	
4	25-mar.	Transfronteriza	Vimioso (Bragança)	Trabazos (Zamora)	Castilla y León	1 helicóptero MY-Z2, 1 ELIF Z2, 1 Autobomba C-14.9, 1 UBA 1.9 (autobomba + cuadrilla), 2 agentes medioambientales	
5	26-mar.	Transfronteriza	Deilao (Bragança)	Figueruela de Arriba (Zamora)	Castilla y León	1 helicóptero, 1 cuadrilla de extinción, 1 CAR, 1 UBA, 1 ELIF, 2 agentes medioambientales, 1 autobomba, 2 bulldozer	2 Aviones anfibus AZ4 y AZ5
6	26-mar.	Transfronteriza	Bragança (Bragança)	A Mezquita (Ourense)	Galicia	1 motobomba, 1 brigada terrestre, 1 agente medioambiental	
7	29-mar.	Transfronteriza	Guadramil (Bragança)	Figueruela de Arriba (Zamora)	Castilla y León	2 agentes medioambientales, 2 autobombas, 1HT + cuadrilla helitransportada, 1 cuadrilla	
8	1-abr.	Transfronteriza	Vila Real	Calvos de Randín (Ourense)	Galicia	2 agentes medioambientales, 2 autobombas, 2 bomberos y brigadistas	
9	4-abr.	Transfronteriza	Montalegre (Vila Real)	(Maus, Xinzo) (Ourense)	Galicia	1 agente, 1 brigada, 1 motobomba	
10	5-abr.	Transfronteriza	Bragança (Bragança)	Castromil (Zamora)	Castilla y León	1 agente medioambiental, 2 BLP - Brigada de Prevención	
11	6-abr.	Transfronteriza	Vinhais (Bragança)	A Gudiña (Ourense)	Galicia	1 agente medioambiental, 1 brigada terrestre autonómica	2 ACT, 1 helicóptero
12	12-abr.	Transfronteriza	Vila Real	Calvos de Randín (Ourense)	Galicia	1 agente medioambiental, 1 cuadrilla de extinción, 1 motobomba	
13	20-abr.	Transfronteriza	Bragança (Moimenta)	Hermisende (Zamora)	Castilla y León	1 agente medioambiental, 1 helicóptero, 1 brigada helitransportada, 1 camión autobomb	
14	22-abr.	Transfronteriza	Guadramil (Bragança)	Figueruela de Arriba (Zamora)	Castilla y León	2 vehículos autobomba, 1 bulldozer, 3 brigadas terrestres autonómicas, 2 agentes medioambientales (otras CCAA), 1 UBA (otras CCAA)	2 ALFA-Aa, 1 ACO, 1 MIKE
15	3-jun.	Transfronteriza	Aldeia da Ponte (Guarda)	La Albergueria de Argañan (Salamanca)	Castilla y León	1 Helicóptero, 3 Brigadas Helitransportadas, 2 Autobombas y 2 Agentes medioambientales	

Intervención española en **15 incendios en Portugal** en zonas fronterizas, a través del convenio bilateral entre ambos países:

- **8** con medios autonómicos de **Castilla y León**, **3** de ellos con intervención de **medios estatales**.
- **7** con medios autonómicos de **Galicia**, **uno** de ellos con intervención de **medios estatales**.

# INTERVENCIÓN DE MEDIOS EXTRANJEROS EN ESPAÑA

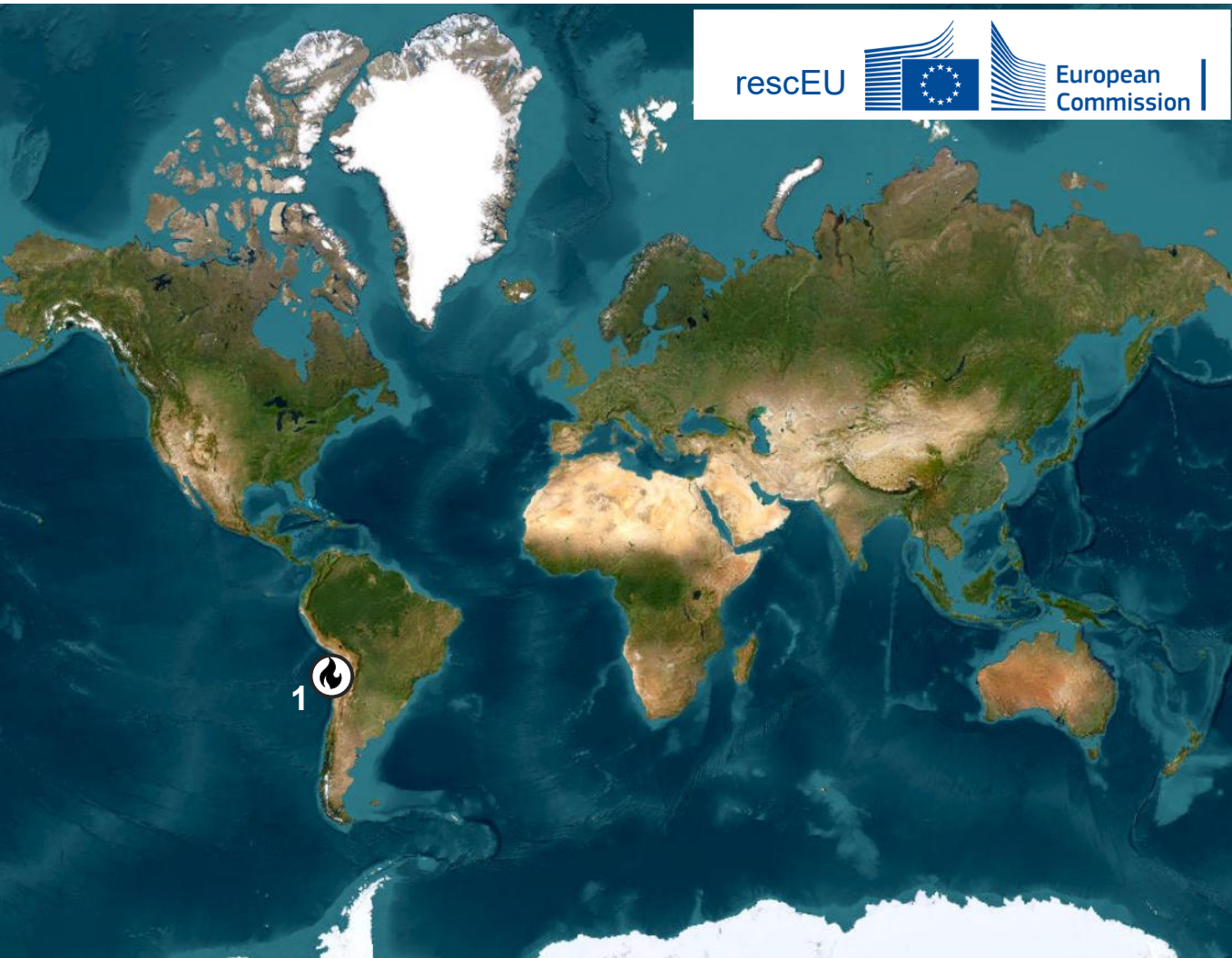


Sin intervenciones portuguesas en incendios en España en zonas fronterizas, a través del convenio bilateral entre ambos países.


## MEDIOS INTERVINIENTES

	
AVIONES	0
HELICÓPTEROS	0
VEHÍCULOS	0
BRIGADA HELITRANSPORTADA	0
BRIGADA TERRESTRE	0
BOMBEROS	0
BULLDOZER	0
AGENTES FORESTALES	0
TÉCNICOS	0

# MECANISMO EUROPEO DE PROTECCIÓN CIVIL



**1. Chile (24 de enero al 3 de febrero)**  
Equipo FAST  
8 componentes



# INCENDIOS FORESTALES 2026



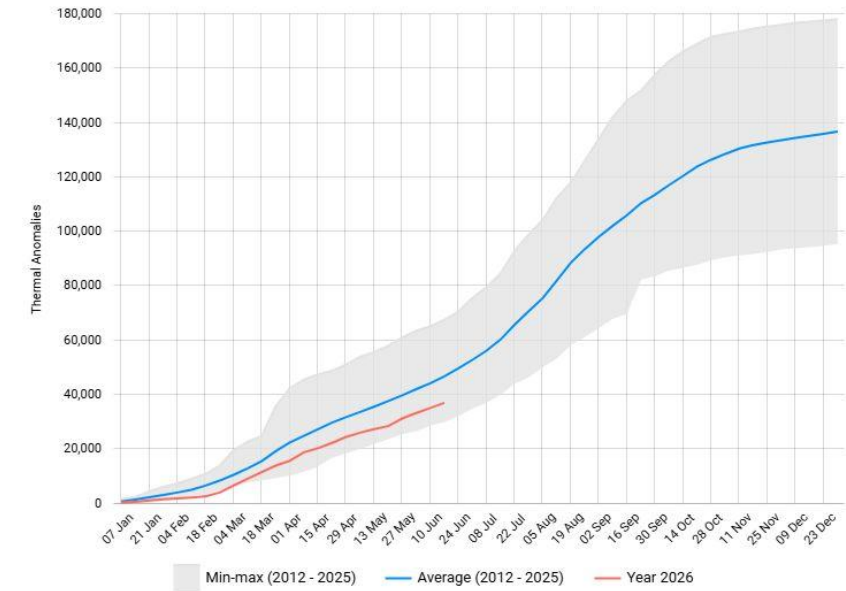
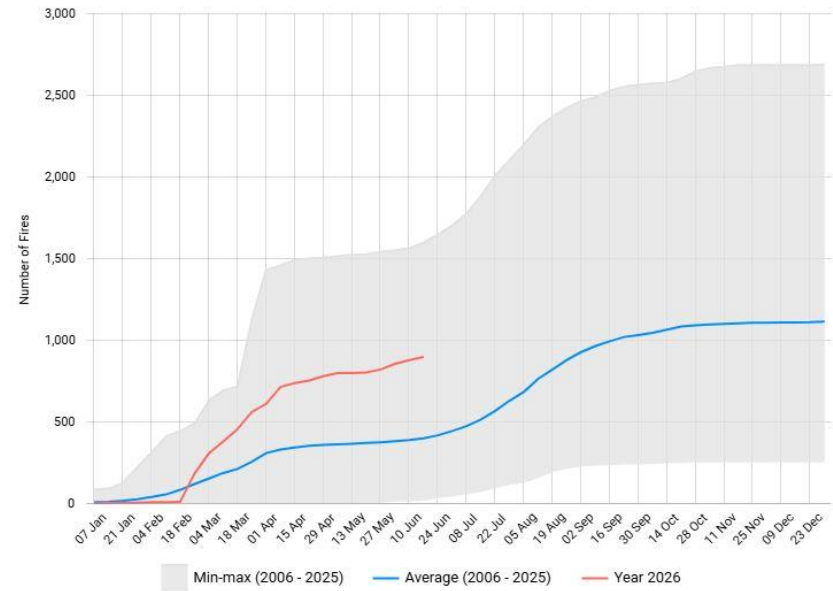
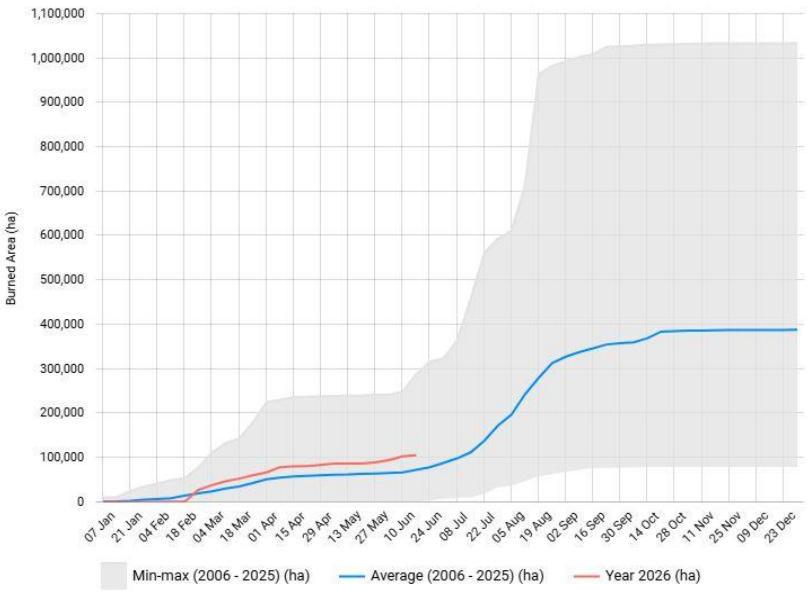
# ANEXOS



# ANEXO I

## INFORMACIÓN DEL SISTEMA EUROPEO DE INCENDIOS FORESTALES (EFFIS)

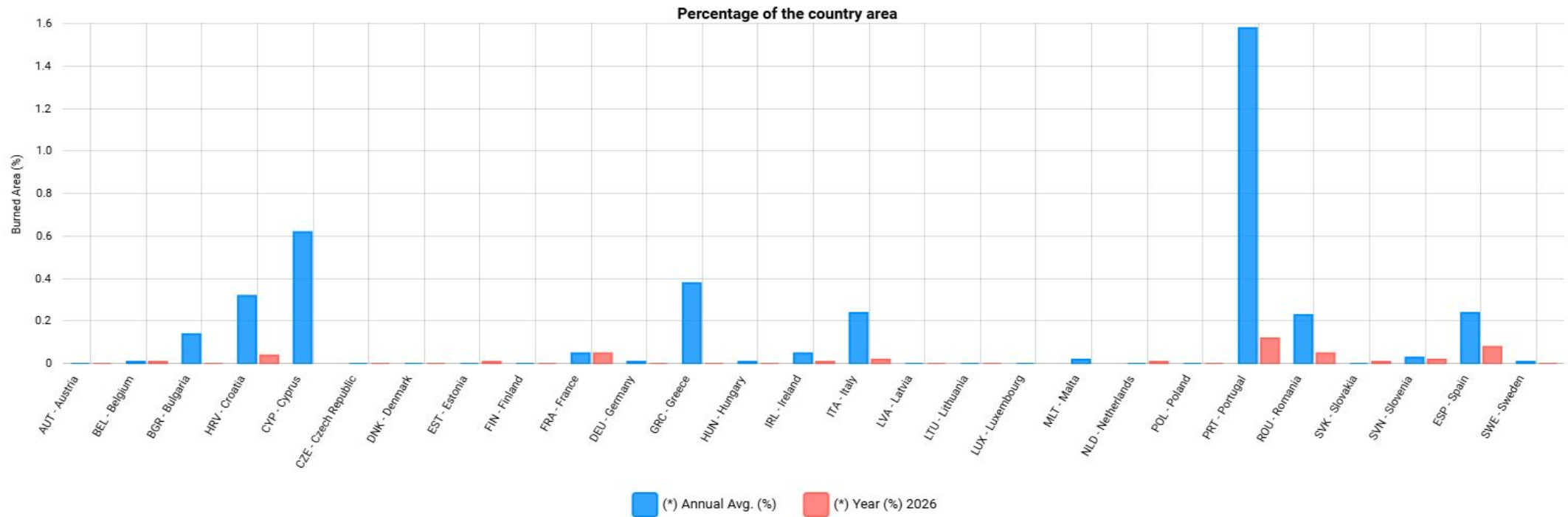
### Anomalías térmicas, número de incendios y superficie quemada



# ANEXO I

## INFORMACIÓN DEL SISTEMA EUROPEO DE INCENDIOS FORESTALES (EFFIS)

### Porcentaje del área del país afectada por incendios forestales



Media 2016-2025

2026

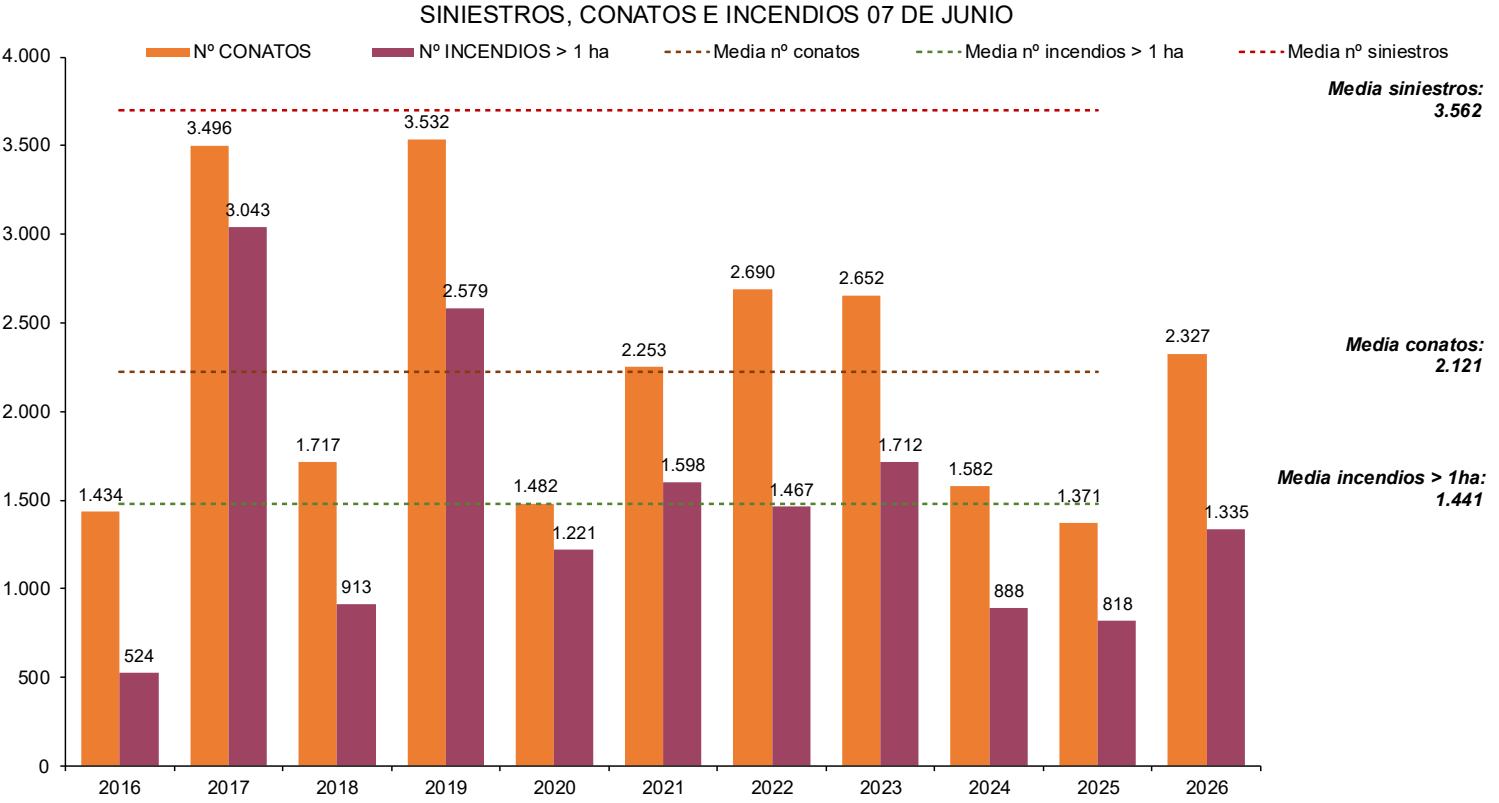


0,24%

0,08%

# ANEXO II ESTADÍSTICA DE INCENDIOS – SINIESTROS, CONATOS E INCENDIOS

07 DE JUNIO DE 2026

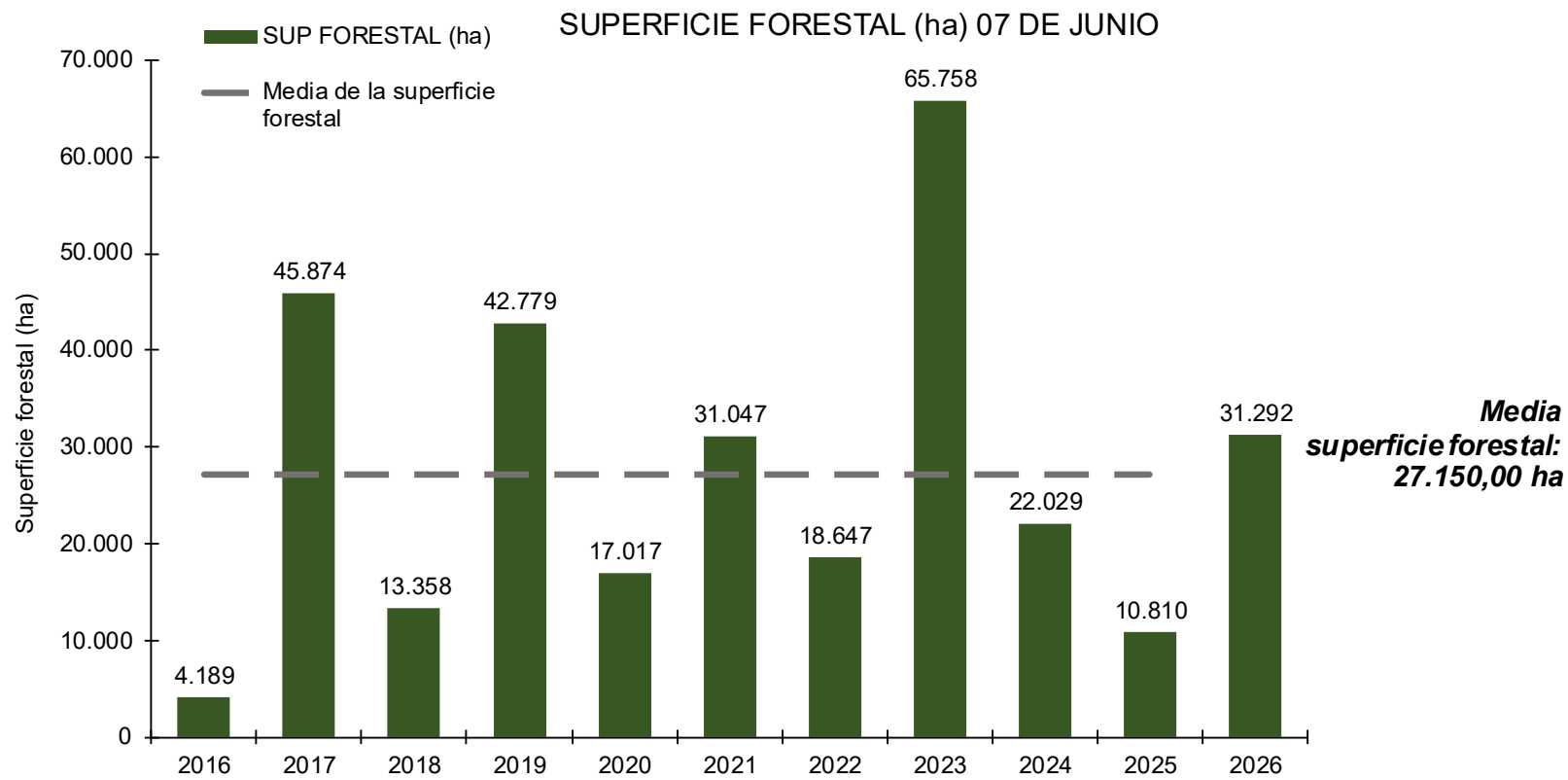


INCENDIOS	1.335
CONATOS	2.327
SINIESTROS	3.662

	2025	2016-2025
INCENDIOS	↑ 63% 818	↓ 10% 1.476
CONATOS	↑ 70% 1.371	↑ 5% 2.221
SINIESTROS	↑ 67% 2.189	↓ 1% 3.697

Conatos e incendios y media de siniestros en la última década y año en curso. Fuente: MITECO 07/06/2026

## ANEXO II ESTADÍSTICA DE INCENDIOS – SUPERFICIE FORESTAL QUEMADA



**07 DE JUNIO DE 2026**



Superficie forestal quemada  
**31.291,76ha**

**07 DE JUNIO DE 2025**



Superficie forestal quemada  
**10.810,48 ha**



**MEDIA 2016-2025**

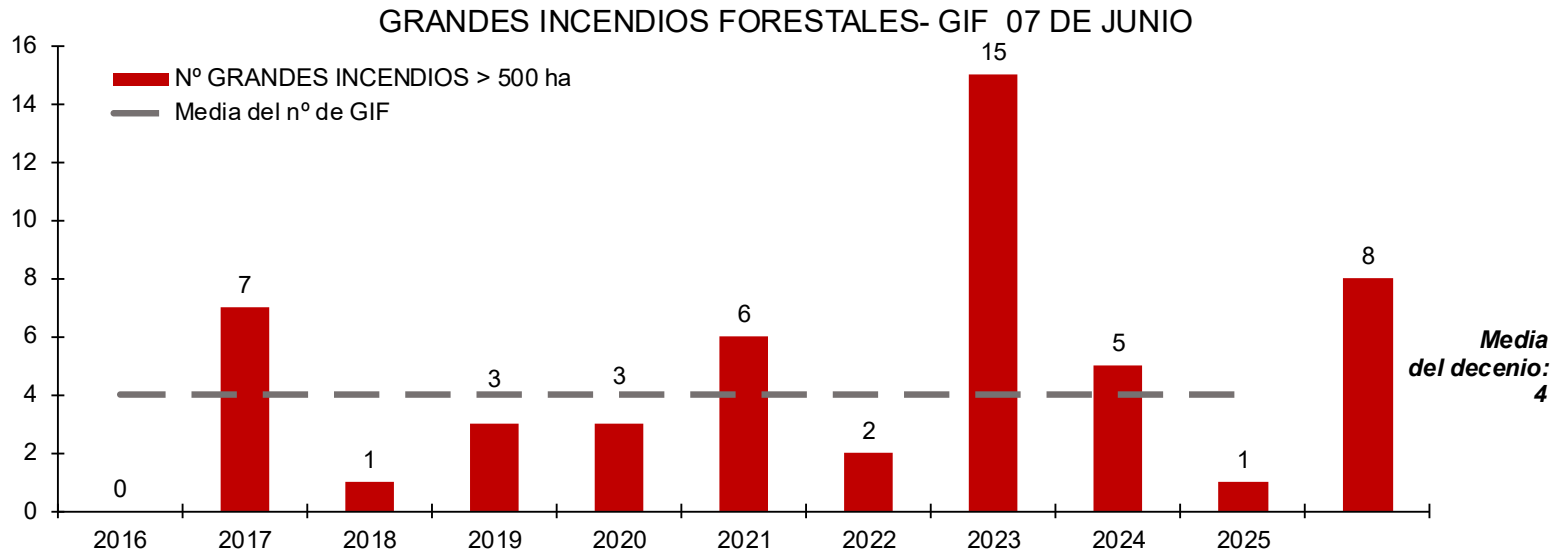


Superficie forestal quemada  
**27.150,00 ha**



Superficie forestal quemada en la última década y año en curso. Fuente: MITECO 07/06/2026

## ANEXO II ESTADÍSTICA DE INCENDIOS – GRANDES INCENDIOS > 500 ha



**07 DE JUNIO DE 2026**

■ **Grandes Incendios Forestales: 8**

■ **Superficie forestal quemada: 6.414,97 ha**

**07 DE JUNIO DE 2025**




















■ **1** ↑ **700 %**

■ **1.078,80 ha** ↑ **495 %**

*Grandes incendios > 500 ha en la última década y año en curso. Fuente: MITECO 07/06/2026*

**ANEXO III  
INCENDIOS  
NOTIFICADOS AL  
CENEM  
SOP1 - SOP 2**

CCAA	SOP1	SOP2	Incendios con intervención de medios MITECO	Incendios con activación de UME	Incendios con consecuencias de PC
Andalucía	2	1	2	1	2
Aragón	0	0	0	0	0
Asturias	9	0	9	0	0
Baleares	2	0	0	0	1
Canarias	0	0	0	0	0
Cantabria	0	1	1	0	0
Castilla y León	0	0	0	0	0
Castilla-La Mancha	4	1	0	1	1
Cataluña	2	0	0	0	2
Com. Valenciana	3	0	1	0	1
Extremadura	0	0	0	0	0
Galicia	0	3	3	0	2
Madrid	0	0	0	0	0
Región de Murcia	1	2	1	2	3
Navarra	0	0	0	0	0
País Vasco	0	0	0	0	0
La Rioja	0	0	0	0	0
Ceuta	0	0	0	0	0
Melilla	0	0	0	0	0
<b>TOTAL</b>	<b>23</b>	<b>8</b>	<b>17</b>	<b>4</b>	<b>12</b>
	<b>31</b>				

CCAA	Nº INCENDIOS	Nº SOP 1	Nº SOP 2	GIF	FALLECIDOS	HERIDOS	EVACUADOS	CONFINADOS	ALBERGADOS	CARRETERAS	TREN	SERVICIOS
	5	1	2				378		*	1		1
												
	10	9		1								
	4	2			1	1	*					
												
	4		1	2			2					
												
	5	4	1				*					
	3	2				5	*	600				1
	4	3					40					
	5			3		1				1		
	6		2	1	1		53			2	1	
												
	1						80					
	3	1	2				376					
												
												
												
												

\* Número sin concretar



GOBIERNO  
DE ESPAÑA

MINISTERIO  
DEL INTERIOR



SECRETARIA GENERAL  
DE PROTECCIÓN CIVIL  
Y EMERGENCIAS